



AÐALSKIPULAG VOPNAFJARÐAR- HREPPS til 2040

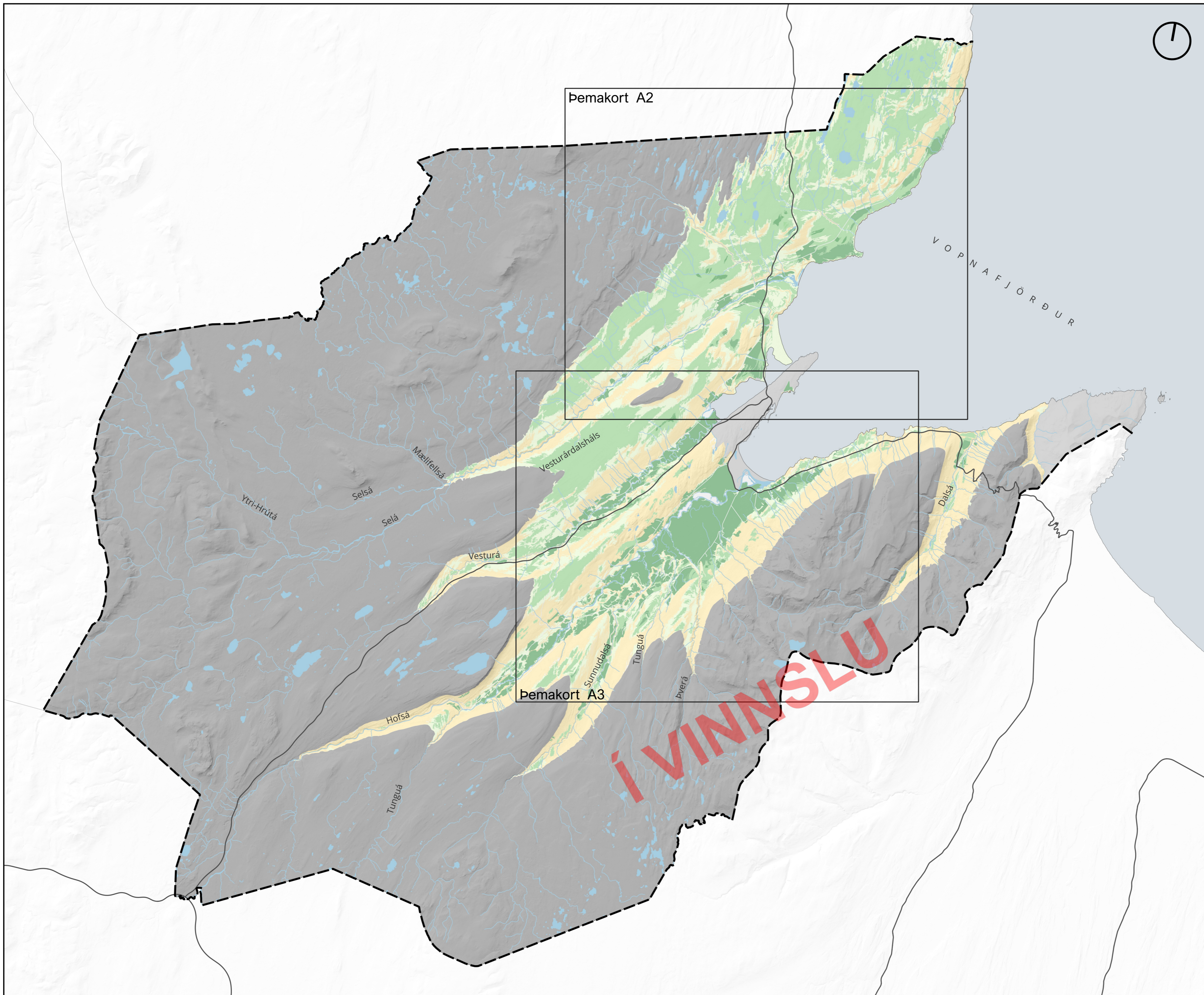
Þemakort A
Flokkun landbúnaðarlands

08.09.2023

- Flokkur I - Úrvals ræktunarland
- Flokkur II - Gott ræktunarland
- Flokkur III - Blandað land
- Flokkur IV - Illræktanlegt til óræktanlegt
- Ráðstafað í annað
- Land ofan 300 m y.s.

Til skýringar

- Sveitarfélagsmörk
- Stofnvegir
- Tengivegir
- Ár, vötn og lækir





AÐALSKIPULAG VOPNAFJARÐAR- HREPPS til 2040

Þemakort A2
Flokkun landbúnaðarlands

Vopnafjarðarströnd & Selárdalur
08.09.2023

- Flokkur I - Úrvals ræktunarland
- Flokkur II - Gott ræktunarland
- Flokkur III - Blandað land
- Flokkur IV - Illræktanlegt
- Ráðstafað í annað
- Land ofan 300 m y.s.

Til skýringar

- Sveitarfélagsmörk
- Stofnvegir
- Tengivegir

Í VINNSLU

V O P N A F J Ö R Ð U R



**AÐALSKIPULAG
VOPNAFJARÐAR-
HREPPS til 2040**

Þemakort A3
Flokkun landbúnaðarlands

Hofsárdalur og Vesturárdalur
08.09.2023

- Flokkur I - Úrvals ræktunarland
- Flokkur II - Gott ræktunarland
- Flokkur III - Blandað land
- Flokkur IV - Illræktanlegt
- Ráðstafað í annað
- Land ofan 300 m y.s.

Til skýringar

- Sveitarfélagsmörk
- Stofnvegir
- Tengivegir



ADALSKIPULAG VOPNAFJARÐAR- HREPPS til 2040

Þemakort B
Náttúruvernd

08.09.2023

Sérstök vernd í náttúruvendarlögum

- Sjávarfitjar
- Leirur
- Vötn
- Lítt raskað votlendi
- Fossar
- Jarðhiti

Önnur vernd

- Mikilvæg fuglasvæði
- Náttúrulegt birkilendi

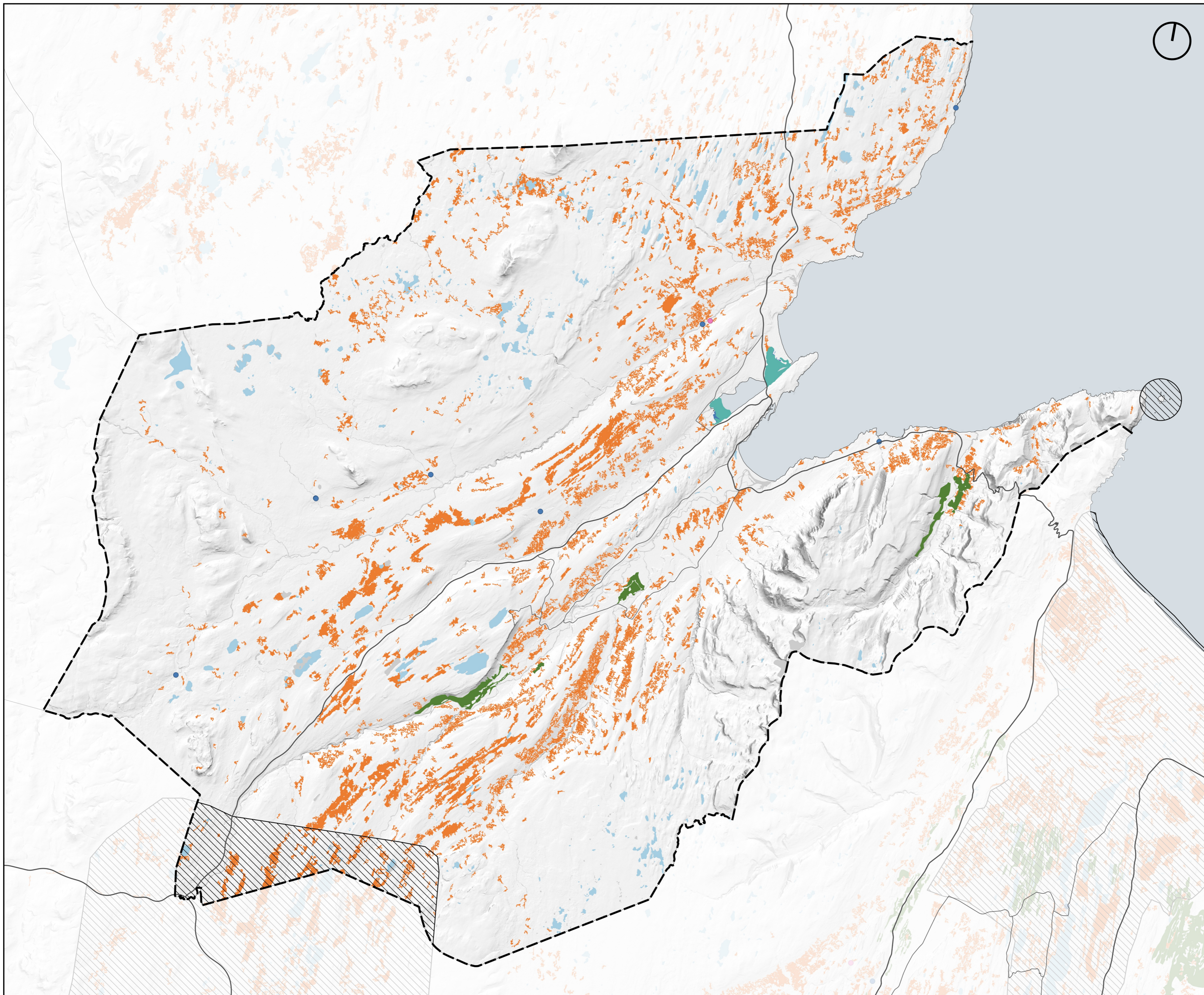
Til skýringar

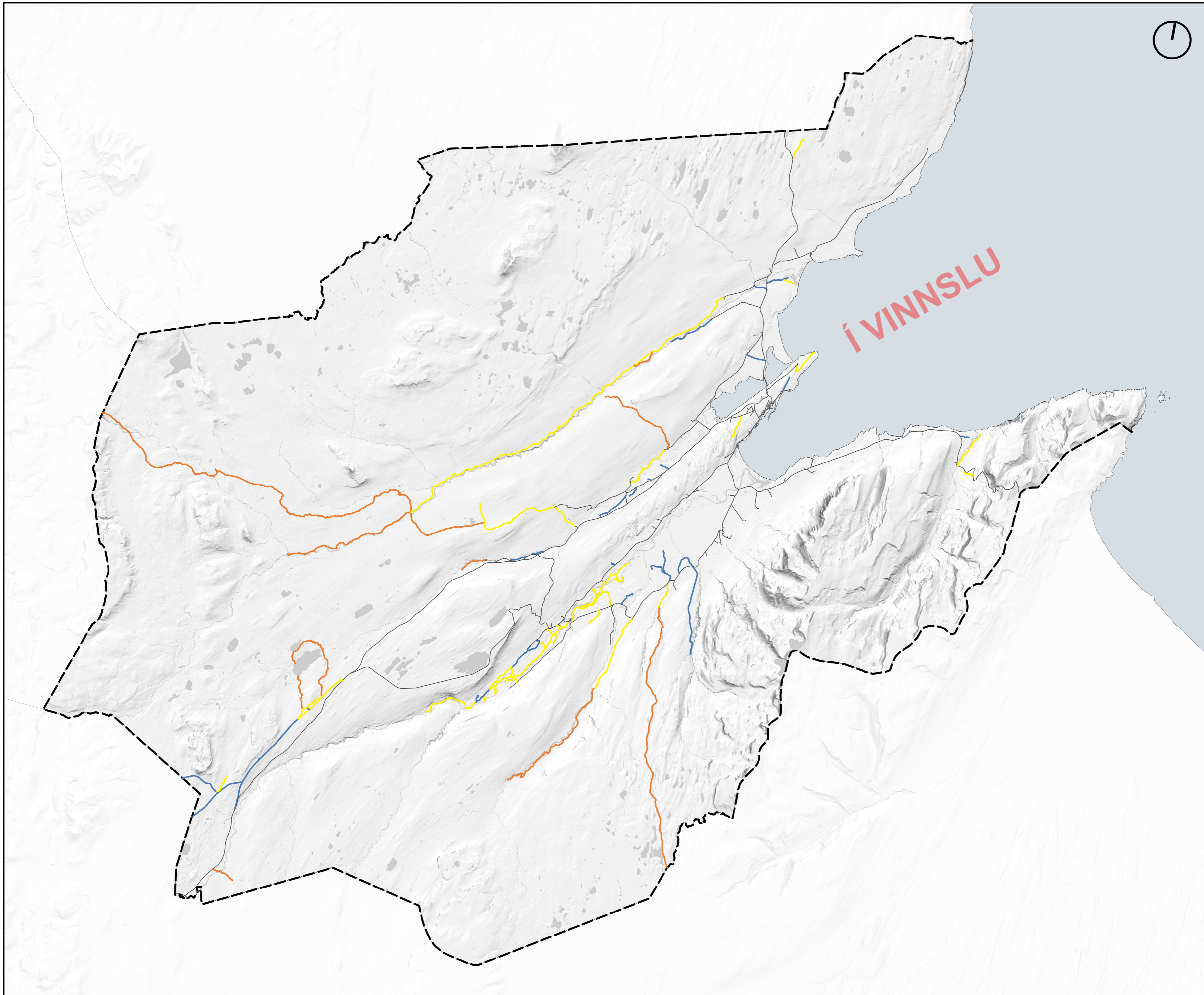
- Sveitarfélagsmörk
- Stofnvegir
- Tengivegir

YRKI
arkitektar

Mælikvarði: 1:150.000 (A2)
Hnitakerfi: ISN93
Gögn: Landmælingar Íslands,
Náttúrufræðistofnun Íslands,
Skógrækt ríkisins.

0 5 10 km





ADALSKIPULAG VOPNAFJARÐAR- HREPPS til 2040

Þemakort C

08.09.2023

Vegir í náttúru Íslands

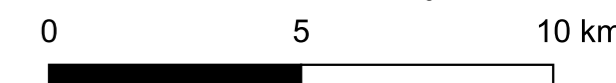
- Þjóðvegir
- F1 Seinfært
- F2 Lakfært
- F3 Torfært

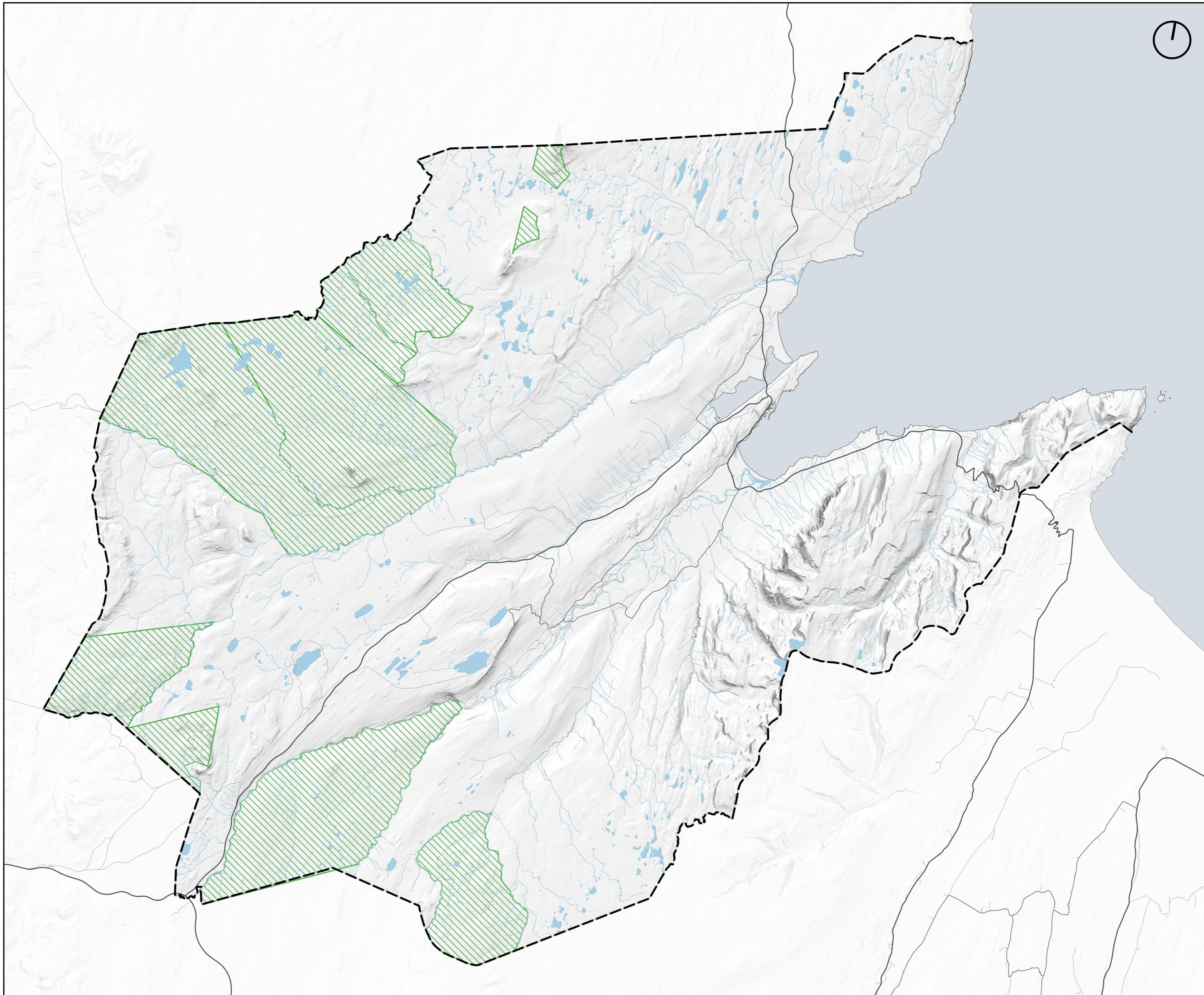
Til skýringar

- Sveitarfélagsmörk



Mælikvarði: 1:150.000 (A2)
Hnitakerfi: ISN93
Gögn: Landmælingar Íslands,
Náttúrufræðistofnun Íslands,
Skógrækt ríkisins.





ADALSKIPULAG VOPNAFJARÐAR- HREPPS til 2040

Þemakort D

08.09.2023


Þjóðlendir


 Þjóðlenda

Til skýringar

 Sveitarfélagsmörk

 Stofnvegir

 Tengivegir

 Aðrir vegir






ADALSKIPULAG VOPNAFJARÐAR- HREPPS til 2040



Þemauppráttur E

08.09.2023

Menningarminjar

-  Friðhelgi fornleifa
-  Skráðar fornleifar
-  Friðuð og friðlýst hús

Til skýringar

-  Sveitarfélagsmörk
-  Stofnvegir

